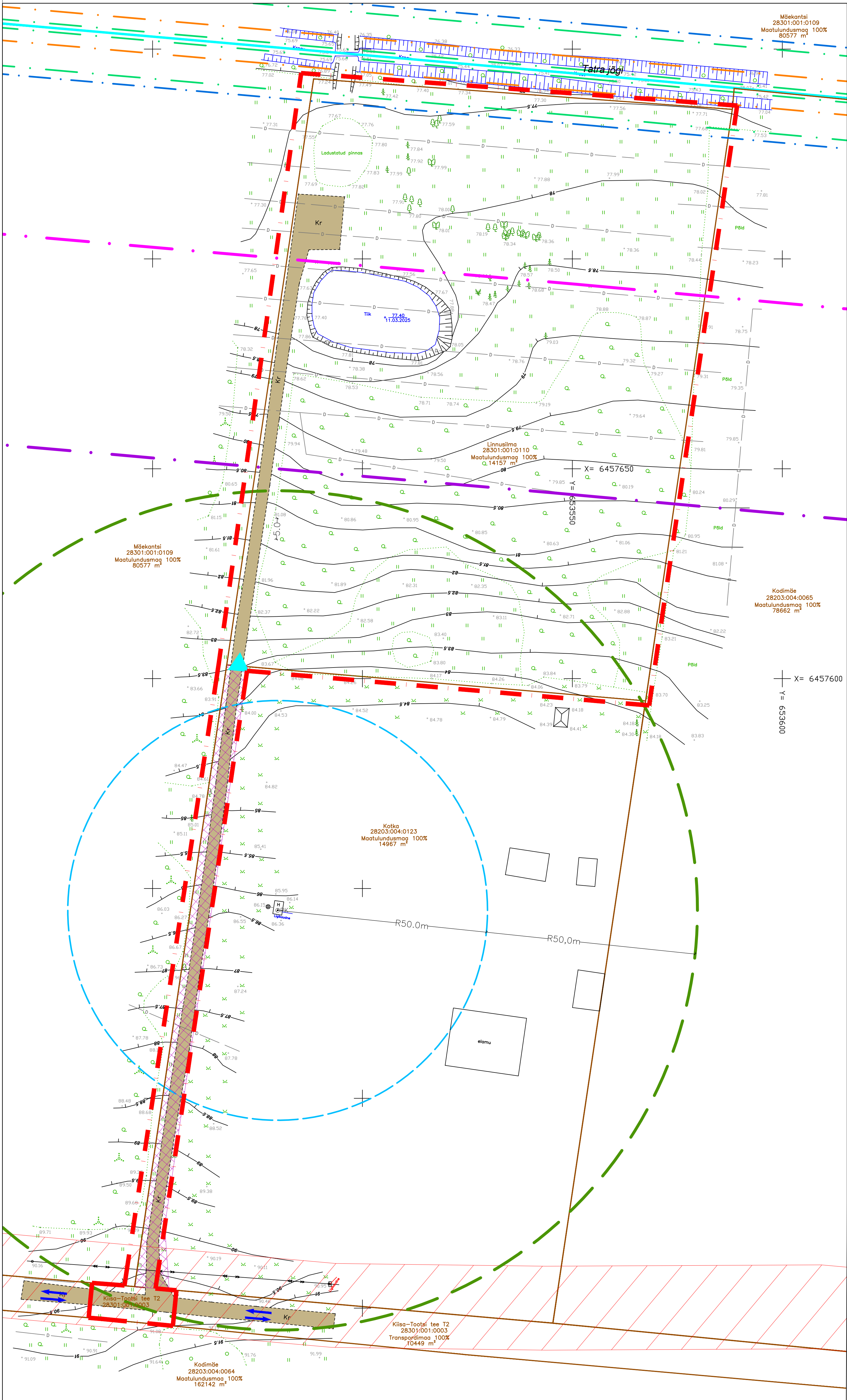
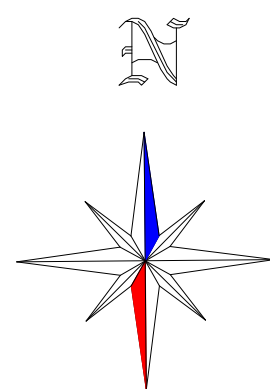


Visnapuu külas asuva  
Linnusilma maaüksuse detailplaneering  
OLEMASOLEV OLUKORD

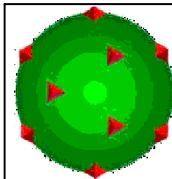


TINGMÄRGID

	PLANEERINGUALA PIIR
	OLEMASOLEVA KATASTRIÜKSUSE PIIR
	VEEKOGU PIIR VASTAVALT PÕHIKAARDILE (vt märkused pkt 2)
	TATRA JÕE KALDA VEEKAITSEVÕÖND 10 m, 1 m (vt märkused pkt 2)
	TATRA JÕE KALLASRADA 4 m (vt märkused pkt 2)
	MAPARANDUSSÜSTEEMI EESVOOLU KAITSEVÕÖND 12 m (vt märkused pkt 2)
	TATRA JÕE KALDA EHITUSKEELUVÕÖND 50 m (vt märkused pkt 2)
	TATRA JÕE KALDA PIIRANGUVÕÖND 100 m (vt märkused pkt 2)
	OLEMASOLEVA JA PLANEERITUD PUURKAEVU SANITAARKAITSEALA JA HOOLDUSALA 50 m, 10 m
	PUURKAEVUST TULENEV IMMUTAMISE KEELUALA 50 m (vt märkused pkt 4)
	OLEMASOLEV DRENAAZITORUSTIK
	OLEMASOLEV KESKPINGE ELEKTRIÕHULIIN
	OLEMASOLEV HOONE
	OLEMASOLEV KRUUSAKATTEGA SÕIDUTE
	OLEMASOLEV VEEKOGU/ TIIK, TATRA JÕGI
	OLEMASOLEVA KESKPINGE ELEKTRIÕHULIINI KAITSEVÕÖND 10 m
	OLEMASOLEV JUURDEPÄÄSU SERVITUUDIALA
	OLEMASOLEVAD SÕIDUSUUNAD
	OLEMASOLEV JUURDEPÄÄS KRUNDILE
	OLEMASOLEV PUURKAEV
	OLEMASOLEV KÕRGHALJASTUS/ PUU

MÄRKUSED:

- Geodeetiline alusplaan on koostatud OÜ KG-Büroo poolt 17.03.2025.a, töö nr 1335-20GEO. Koordinaadid L-Est 97 süsteemis. Kõrgused EH2000 süsteemis. Drenaazi asukoht ligikaudne.
- Tatra jõe veekogu piir on joonisele kantud põhikaardilt (Looduskaitseasutus §35 lg 2, Veeseadus §118 lg 2 kuni 4, Maaeluministri 10.12.2018 määrus nr 64 "Eesvoolu kaitsevööndi ulatus ja kaitsevööndis tegutsemise kord" §3), mis on võetud lähtejooneks veekaitsevööndi, eesvoolu kaitsevööndi, ehituskeelu- ja piiranguvööndi määramisel.
- Planeeringuala jääb Kiisa II maaparandussüsteemi maa-ala (2104550010120002).
- Planeeringu jooniste juurde kuulub lahutamatu osana detailplaneeringu seletuskiri.



TERAV KERA OÜ  
Reg. nr. 11319822  
Särapuu 2, 50705 Tartu  
e-post: teravkera@gmail.com  
www.teravkera.ee

Projekti juht, maastikuarhitekt  
Jane Asper  
Maastikuarhitekt-planeerija  
Merit Naruskberg

Planeeringu koostamisest huvitatud isik  
Teet Lill  
Töö nimetus  
Visnapuu külas asuva  
Linnusilma maaüksuse detailplaneering

Joonise nimetus  
OLEMASOLEV OLUKORD  
Kuupäev  
aug. 2025  
Joonis  
2  
Jooniseid  
6  
Mööd  
1:500  
Töö nr.  
DP-03-25